






























Skolen på Nyelandsvej

Nyelandsvej
Arealløb - Elev

1:1.000

1 cm = 10 m

Signaturforklaring

-  Sti
-  Smal, utydelig sti
-  Højt hegn, ikke passerbart
-  Lavt hegn, passerbart
-  Trappe
-  Lysmast
-  Tårn
-  Flagstang
-  Stolpe
-  Skulptur
-  Legeredskab
-  Bænk
-  Mål, basketball kurv
-  Basketball kurv
-  Sten
-  Lille sten
-  Stort træ
-  Lille træ, busk
-  Hæk
-  Blomsterkasser
-  Græs
-  Græs med spredte træer
-  Sand, jord
-  Kunststofbelægning
-  Asfalt, fliser
-  Skov
-  Bebyggelse
-  Bygning, lukket
-  Bygning, åben



1
2
3
4
5
6
7
8
9
10



Dansk
Orienterings-Forbund



AMOK-F03-Ø
Copyright Amager
Rekognosceret og tegt
Erik Nielsen, AMOK
Kontakt: en@runamo