






























# Skolen på Nylandsvej

Nylandsvej  
Historieroulette - Lærer

1:1.000

1 cm = 10 m

## Signaturforklaring

-  Sti
-  Smal, utydelig sti
-  Højt hegn, ikke passerbart
-  Lavt hegn, passerbart
-  Trappe
-  Lysmast
-  Tårn
-  Flagstang
-  Stolpe
-  Skulptur
-  Legeredskab
-  Bænk
-  Mål, basketball kurv
-  Basketball kurv
-  Sten
-  Lille sten
-  Stort træ
-  Lille træ, busk
-  Hæk
-  Blomsterkasser
-  Græs
-  Græs med spredte træer
-  Sand, jord
-  Kunststofbelægning
-  Asfalt, fliser
-  Skov
-  Bebyggelse
-  Bygning, lukket
-  Bygning, åben



Nylandsvej		
Historieroulette		
- Lærer		
1	31	Z10
2	53	V7
3	65	P1
4	73	X8
5	41	D9
6	59	B1
7	70	K6
8	49	D4

www.condes.net 0.3.1 Frederiksberg Kommunes Skoler  
Skolen på Nylandsvej



Dansk  
Orienterings-Forbund



AMOK-F03-Ø  
Copyright Amager  
Rekognosceret og tegnet af  
Erik Nielsen, AMOK  
Kontakt: en@runamok.dk